

道路ユーザーネットワーク広場

NETWORK NETWORK NETWORK NETWORK NETWORK NETWORK NETWORK NETWORK NETWORK NETWORK

連続アーチ数とその長さは日本一。最先端技術なのに、どこか日本昔話を彷彿させるのはローマンだから？



足スデリースポットで17m超えの橋も堪能。すぐ横は伊勢崎城跡。アーチの向こうにあるのは未来なり。



佐久平駅薬科口周辺に七つ星が出現したのは、昨年9月。これはトキ、歩いて15分ほどでゴジラロード



原作者の武論尊氏が出身ということで実現した素敵なマンホールたち。カードは残念ながら終了でした。



「今日しかないでしょ」。気温20℃という快晴の中、友人の前山日登美さんと今年初めてのツーリングに行ってきました。私より一回りほど若い前山さんは、信州界隈の絶景ポイントを求めて走りまわると強者ライダー（昨年は88回）。子供の手の離れた主婦なので平日を休めるもの、飼っているウーパールーパーの世話があるので、日帰りかつ350キロが限度のこと。そのポイントの光の具合や観光客を入れ込まないために、極寒の早朝を走るのも厭わないだけでなく、リターンする前は715メートルの間に20ものアーチがあり、古代ローマの水道橋を彷彿させるデザインに

釘付けに。まずは大好きな千曲ビューラインを通過してJR佐久平駅前に配置された「北斗の拳」のマンホールを見てから、浅間サンラインで東御市の「道の駅 雷電くるみの里」へ。新型コロナウイルスの影響が心配だったので、食堂も工夫して普通に営業。平日なのに利用者もいっぱいでした。安心して、台風19号で崩落した東御市の田中橋（丸子東部インター線）が3月11日に開通予定という看板があったこと。東部に行くときに一番お世話になってた橋だったので、本当に感慨無量で涙が出そう。今回は災害以来のツーリングでしたが、被害後の修復工事をあちこちでやっており、通るたびに声援を送っていました。

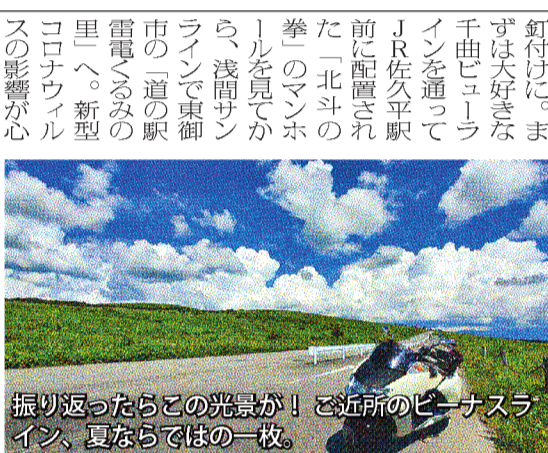
下を流れる神川（関ヶ原の戦いで堰き止めた川を真田軍が一気に放出し、徳川軍に大打撃を与えたというあの川）に「音のミステリースポット」があるというので探したお陰で工事の人の話したり、いろんなショットが撮れました。地元の子供が発見したというアーチに反響する川音は、車が通っても聞こえるほどで、案内板に書かれていたように「過去から未来への架け橋。21世紀へつなぐ永遠の橋。流れ・瀬音」かも。上田市の生島足島神社で新型コロナウイルスと早く平穏な生活が戻ることを願って帰路へ。



三好礼子 エッセイスト・元国際リスト ~ http://www.fairytale.jp/~

ナチュラール・ロード

★三好礼子の★



振り返ったらこの光景が！ご近所のピーナスライオン、夏ならでは一枚。



見事な桜と北アルプス。白馬のビューポイントですが、最近カメラマンも多いそう。

近代都市計画の曙(その5)

志摩憲寿

さて、前回お話しした銀座煉瓦街計画について街路から読み解くと、東京という都市の「近代化」に向けてたもう一つの側面が浮かんできます。少し詳しく見ていきたいと思います。

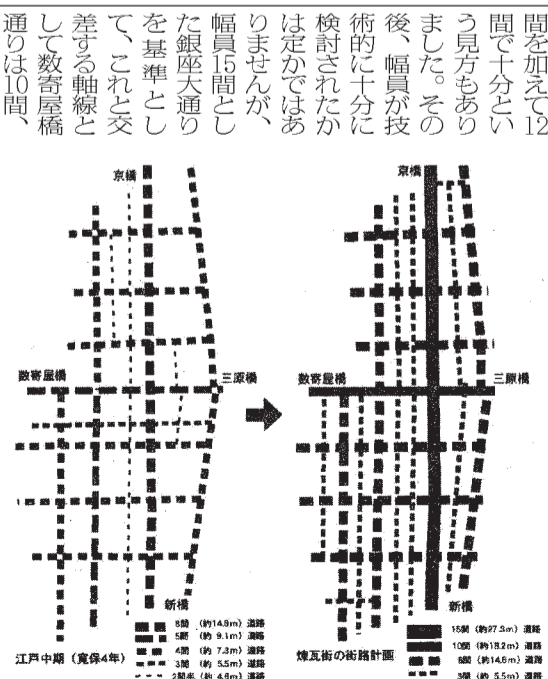


図 江戸中期(左)と銀座煉瓦街計画(右)における街路パターンと幅員 (出典:岡本(2004))

（2004）も指摘するように、銀座煉瓦街計画では、主として、街路パターンの整理、街路の拡幅、歩道の設置、ガス灯の設置を通じて街路や市街地の改造が進められることとなりました。まず、歩道とガス灯の設置は、言うなれば「近代化」の装置が街路に備えられたという意味がありま

また、市街地の「近代化」に向けた取り組みは、全家を煉瓦造または石造とする共に、幅員に



ハット 思いました

三月一日の東京シテイマ


ハット 思いました

ハット 思いました

ハット 思いました

ハット 思いました

ハット 思いました



ハット 思いました